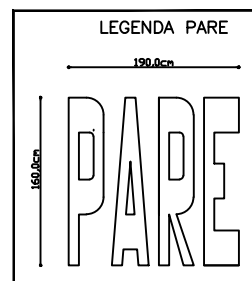
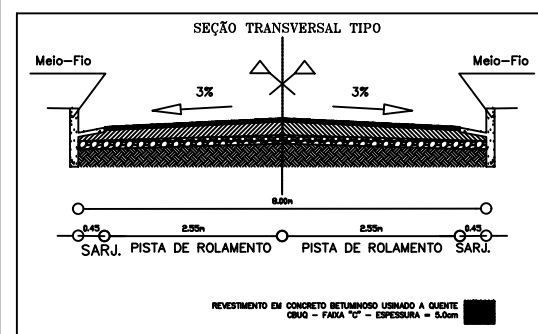


### DETALHAMENTOS

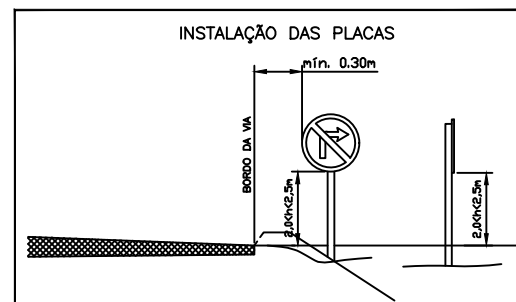
S/ ESC



DETALHE PLACA "PARE"			
Forma	Código	Cor	
	R-1	Fundo	Vermelha
		Orla Interna	Branca
		Orla Externa	Vermelha
		Letra	Branca
Via	Lado (m)	Orla Interna (m)	Orla Externa (m)
Urbana	0,35	0,028	0,050

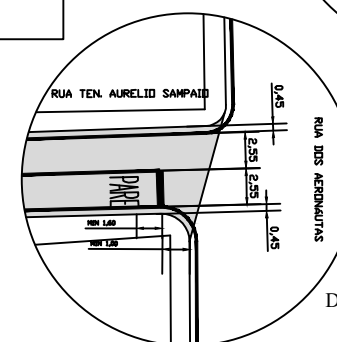
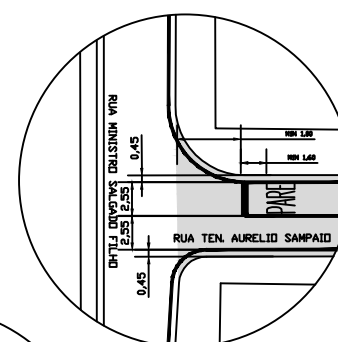
Nota:

Este projeto foi elaborado de acordo com as Normas do CONTRAN.



### MAPA DE LOCALIZAÇÃO

S/ ESC.



**TERMO DE APROVAÇÃO DE PROJETO**

Projeto submetido a análise e apto a aprovação com base na legislação do CTB, analisado e aprovado pelo DEMUTRAN/Translago, órgão municipal de trânsito, integrante do SNT - Sistema Nacional de Trânsito, nos termos do artigo 24 do CTB - Código de Trânsito Brasileiro.

APROVADO EM \_\_\_\_/\_\_\_\_/20\_\_.

Analista: \_\_\_\_\_ Diretor - DEMUTRAN: \_\_\_\_\_

Secretário - SDU: \_\_\_\_\_

**PREFEITURA MUNICIPAL DE LAGOA SANTA**  
Secretaria Municipal de Desenvolvimento Urbano

**PROJETO DE RECAPEAMENTO, ACESSIBILIDADE E SINALIZAÇÃO VIÁRIA URBANA**

<b>PREFEITO MUNICIPAL:</b> ROGÉRIO CÉSAR DE MATOS AVELAR	<b>DIRETOR DE TRANSPORTES E TRÂNSITO:</b> DANIEL MORAIS DUARTE
<b>RESPONSÁVEL TÉCNICO:</b> ALESSANDRO JORGE SALVINO CREA: 74.136/D	<b>COORDENADOR:</b> ALBERTO BARCELOS RODRIGUES DIAS
<b>ASSUNTO:</b> PROJETO DE RECAPEAMENTO, ACESSIBILIDADE E SINALIZAÇÃO VIÁRIA HORIZONTAL E VERTICAL	<b>PROJETO:</b> LYANE MOURA
<b>DETALHE:</b> RUA TENENTE AURELIO SAMPAIO BAIRRO: AERONAUTAS	<b>USUÁRIO DO CONTRATO:</b> DATA: JULHO/2018